*Département de la Haute-Vienne*

# Commune de ROCHECHOUART

## *Plan Local d'Urbanisme*

## *Zonage Nord*

Mars 2015

GEOSCOPE




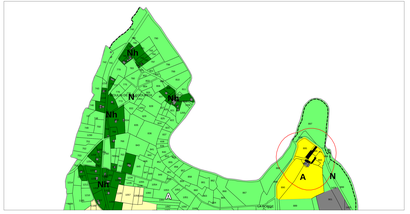

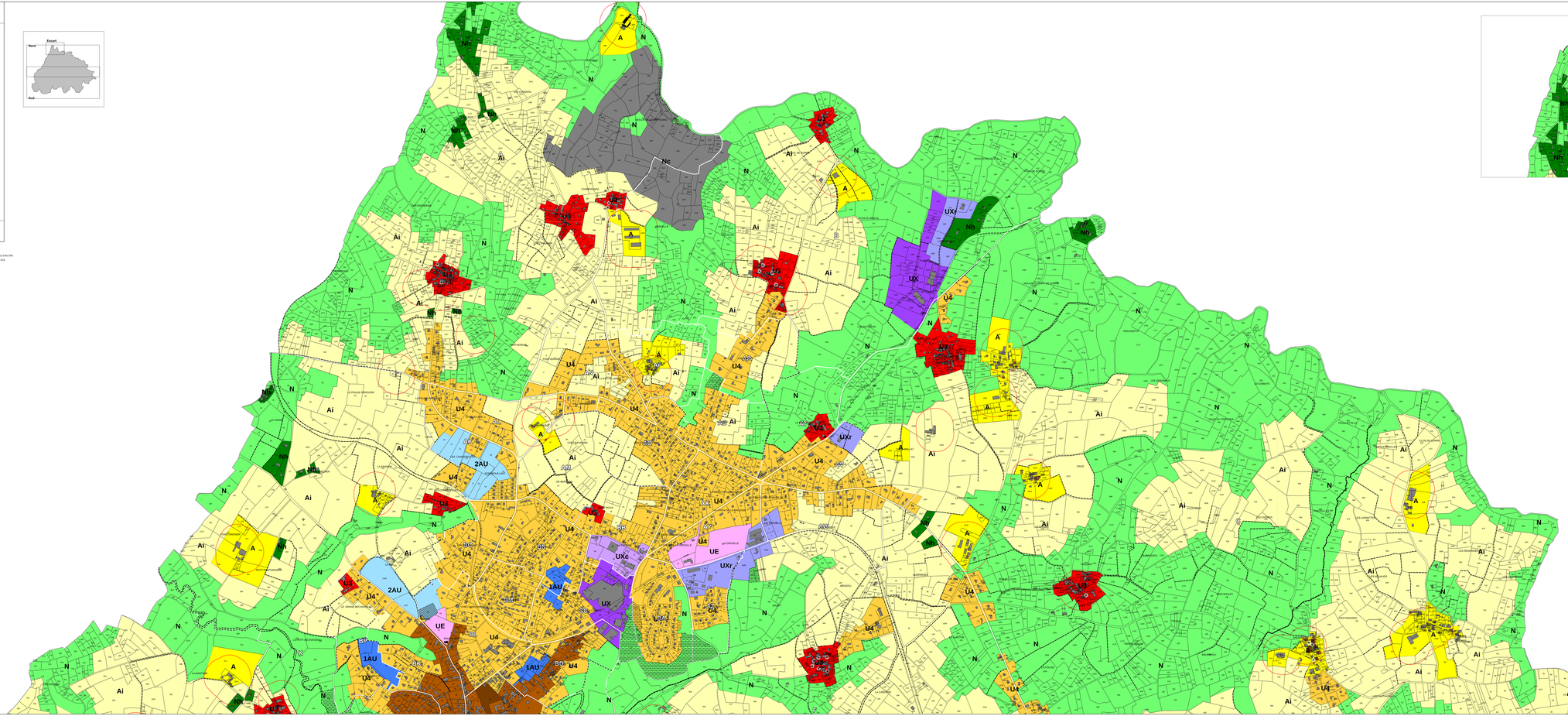


**Zones et secteurs du PLU**

| | | | |
|---|---|---|---|
| UA | | AU1 | |
| UB | | AU2 | |
| UC | | A | |
| UD | | Ai | |
| UE | | N | |
| UX | | Nh | |
| UY | | Nr | |
| UN | | Nc | |
| UZ | | Ns | |

- Périmètres de réciprocité entre bâtiment agricole et habitation (article L. 111-3 du CR)
- Périmètre de protection et de mise à charge d'affectation (articles L. 123-1-5 IV du CU)
- Emplacements réservés
- Espace Boisé Classé (surfacique)
- Espace Boisé Classé (linéaire)
- Espace protégé au titre de l'article L.123-1-5 III 2° du CU (surfacique)
- Espace protégé au titre de l'article L.123-1-5 III 2° du CU (linéaire)
- Espace protégé au titre de l'article L.123-1-5 III 2° du CU (ponctuel)
- Edifice protégé au titre de l'article L.123-1-5 III 2° du CU (bâtiment)

**Emplacements réservés**

| Numéro | Objet | Superficie ha | Bénéficiaire |
|---|---|---|---|
| 1 | Extension cimetière | 0.64 | Commune |
| 2 | Jardin de l'Hôtel de ville | 0.07 | Commune |
| 3 | Aménagement du carrefour | 0.08 | Commune |
| 4 | Aménagement d'un parc public | 1.28 | Commune |
| 5 | Aménagement du groupe scolaire et voie piétonne | 0.06 | Commune |

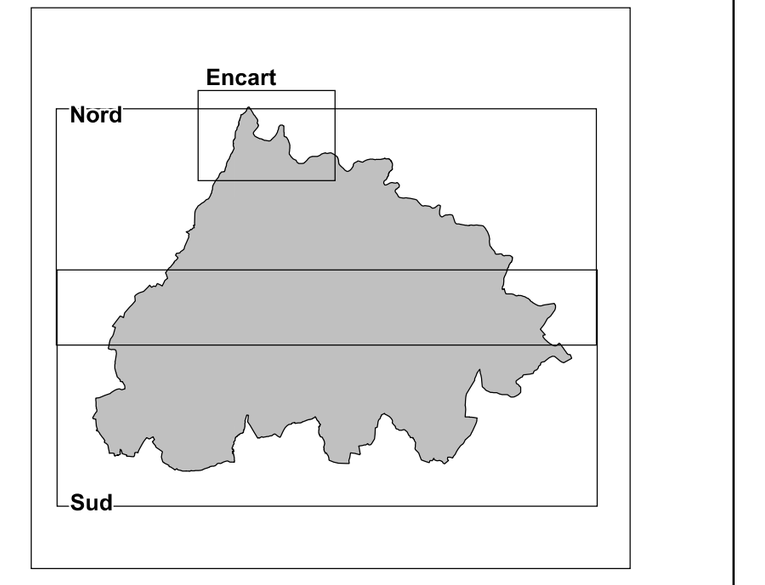


**Zones et secteurs du PLU**

- U1
- U2
- U3
- U4
- UE
- UX
- UXc
- UXr
- AU1
- AU2
- A
- Ai
- N
- Nh
- Nc
- Nt

- Périmètres de réciprocité entre bâtiment agricole et habitation (article L. 111-3 du CR)
- Bâtiment agricole autorisé à changer d'affectation (article L. 123-1-5-6° du CU)
- Emplacement réservé
- Espace Boisé Classé (surfacique)
- Espace Boisé Classé (linéaire)
- Espace protégé au titre de l'article L.123-1-5 /III.2° du CU (surfacique)
- Espace protégé au titre de l'article L.123-1-5 /III.2° du CU (linéaire)
- Espace protégé au titre de l'article L.123-1-5 /III.2° du CU (ponctuel)
- Edifice protégé au titre de l'article L.123-1-5 /III.2° du CU (bâtiment)

**Emplacements réservés**

| Numéro | Objet | Superficie_ha | Bénéficiaire |
|---|---|---|---|
| 1 | Extension cimetière | 0.64 | Commune |
| 2 | Jardin de l'hôtel de ville | 0.07 | Commune |
| 3 | Agrandissement cimetière | 0.69 | Commune |
| 4 | Aménagement d'un parc public | 1.28 | Commune |
| 5 | Aménagement du groupe scolaire et voie piétonne | 0.09 | Commune |

*Département de la Haute-Vienne*

# Commune de ROCHECHOUART

***Plan Local d'Urbanisme***

***Zonage Sud***

Mars 2015

GEOSCOPE Ingénierie des territoires

M12-05

0 50 100 m

N W E S